







Geobasisdaten der Kommunen und des Landes NRW © Geobasis 2016

| | |
|--|--|
| <p>Bezirksregierung Köln Obere Wasserbehörde Zeughausstr. 2-10 Tel. (0221) 147 - 0 50667 Köln Fax (0221) 147 - 2879</p>  | |
| <p>Ordnungsbehördliche Verordnung zur Festsetzung des Wasserschutzgebietes für die Gewässer im Einzugsgebiet der Sengbachtalsperre der Stadtwerke Solingen GmbH (Wasserschutzgebietsverordnung Sengbachtalsperre)</p> <p>- Übersichtskarte -</p> | |
| <p>  Wasserschutzzone I  Wasserschutzzone I  Wasserschutzzone II  Wasserschutzzone III </p> <p>Meter  0 250 500 Maßstab 1: 25.000</p> | <p>Köln, den 31. August 2016 gez. Gisela Walsken Az.: 54.1.11.4 (7.0) (Regierungspräsidentin)</p> |